



Jiná ověření:

Paré:


Orientační schéma:



Razítko oprávněné osoby:

Podpis:

Datum:

Revize:	Datum:	Popis:	Kontroloval:
-	-	-	-
-	-	-	-
-	-	-	-
000	30.11.2022	Dokumentace pro územní řízení k čistopisu	Bc. Michal Munzar

Stavebník/Investor:	Správa železnic, státní organizace		SPRÁVA ŽELEZNIC
Adresa:	Dlážděná 1003/7, 110 00 Praha 1		
Zástupce investora:	Stavební správa západ		
Adresa:	Sokolovská 1995/278, 190 00 Praha 9		

Zhotovitel díla:	PROJEKT servis spol. s r.o.		PROJEKT servis
Adresa:	U Elektry 830/2b, 198 00 Praha 9		
Kontakt:	T: +420 281 090 860 E: firma@projekt-servis.cz		
Zhotovitel objektu:	PROJEKT servis spol. s r.o.		PROJEKT servis
Adresa:	U Elektry 830/2b, 198 00 Praha 9		
Kontakt:	T: +420 281 090 860 E: firma@projekt-servis.cz		
Hlavní projektant (HIP):	Ing. Martin Koudelka	Specialista:	Ing. Martin Koudelka

Název stavby/akce:	Rekonstrukce žst. Turnov	Označení investora:	S631700077
		Označení zhotovitele:	ZAK-2021-13
Název části:	Drobná architektura a oplocení	Označení části:	D.2.2.6
Název objektu/díle části:	ŽST Turnov, oplocení a vjezdová brána	Označení objektu/komplexu:	SO 11-79-02
Název přílohy:	Technická zpráva	Číslo přílohy:	1 . 001
Název díle části přílohy:	-		
Odpovědný projektant:	Zpracovatel přílohy:	Měřítko:	-
Ing. Martin Koudelka	Ing. Milan Diblík	Formáty:	A4
Kraj:	Katastrální území:	TUDU:	
Liberecký	Turnov [771601]	1051	
			Smluvní datum zpracování: 30.11.2022

Označení investora: S 6 3 1 7 0 0 0 7 7 - Stupeň dokumentace: Část: D U R X - Objekt: D 2 2 0 6 - Podobjekt: S O 1 1 7 9 0 2 - Příloha: x x - Revize: 1 - 0 0 1 - 0 0 0

[Prostor pro další informace]

Obsah:

1.	IDENTIFIKAČNÍ ÚDAJE	3
1.1	Údaje o stavbě	3
1.2	Údaje o žadateli	4
1.3	Údaje o zpracovateli dokumentace	5
2.	VŠEOBECNÉ ÚDAJE O STAVBĚ	5
3.	POPIS STÁVAJÍCÍHO STAVU	7
4.	POPIS NAVRŽENÉHO ŘEŠENÍ	7
5.	OPLOCENÍ	8
6.	VJEZDOVÁ BRÁNA	8
7.	PRŮZKUM INŽENÝRSKÝCH SÍTÍ	9
8.	NAKLÁDÁNÍ S ODPADY	10
9.	POLOHOVÝ SYSTÉM	10

1. IDENTIFIKAČNÍ ÚDAJE

1.1 Údaje o stavbě

Zakázkové číslo: ZAK-2021-13
ISPROFIN: 551 352 0013
ISPROFOND: 327 321 4901
S-kód: S631700077
Realizace stavby: 10/2024 - 03/2026
Číslo PS/SO: **SO 11-79-02 ŽST Turnov, oplocení a vjezdová brána**

a) Název stavby: Rekonstrukce žst. Turnov

b) Místo stavby: trať **Jaroměř – Turnov – Liberec**
trať **Hradec Králové hl.n. – Turnov**
trať **Praha – Turnov**

Kraj: Liberecký
Okres: Liberec, Semily
Katastrální území: k.ú. Turnov [771601]
Parcelní číslo: viz. Majetkoprávní část (E.5 Geodetická dokumentace)
Číslo tratě: **500 00** Jaroměř – Turnov - Liberec
(Prohlášení o dráze) **491 00** Hradec Králové hl. n. – Turnov
480 00 Praha - Turnov
Číslo tratě: **508** Jaroměř – Turnov - Liberec
(NJŘ / TTP) **511A** Hradec Králové hl. n. – Turnov
537 Praha – Turnov

Číslo tratě: (KJŘ)	030 Jaroměř – Turnov - Liberec 041 Hradec Králové hl. n. – Turnov 070 Praha - Turnov
Číslo traťového úseku:	1051 Stará Paka (mimo) - Liberec (včetně) 1071 Libuň (mimo) - Turnov (mimo) 0901 Praha hl.n. (mimo) - Turnov (mimo) (odb. Skály)
c) <u>Předmět dokumentace:</u>	Rekonstrukce
d) <u>Širší vztahy:</u>	
Kategorie dráhy: (z. č. 266/1994 Sb.)	celostátní - Jaroměř – Turnov - Liberec regionální - Hradec Králové hl. n. – Turnov celostátní - Praha – Turnov
Kategorie dráhy podle TSI INF:	P5/F3
Součást sítě TENT-T:	NE
Traťová třída zatížení:	C3 (20t / 7,2t)
Trakční soustava:	Nezávislá
Počet traťových kolejí:	1
Max. traťová rychlost:	
<u>Obvod stanice Turnov:</u>	40 km/hod
<u>Přilehlé trať. úseky:</u>	100 km/hod - 030 Jaroměř – Turnov - Liberec 60 km/hod - 041 Hradec Králové hl. n. – Turnov 100 km/hod - 070 Praha - Turnov
e) <u>Stupeň dokumentace</u>	Dokumentace pro územní řízení (DUR)
1.2 Údaje o žadateli	
a) <u>Investor a objednatel:</u>	Správa železnic, státní organizace Dlážděná 1003/7 110 00 PRAHA 1 IČO: 70 99 42 34 DIČ: CZ 70 99 42 34
Zastoupen:	Stavební správa západ Diamond Point, Ke Štvanici 656/3, 186 00 Praha 8 – Karlín
Hlavní inženýr stavby:	Ing. Jiří Záruba
Správce žel. dopravní infras.:	Správa železnic, s.o., Oblastní ředitelství Hradec Králové

1.3 Údaje o zpracovateli dokumentace

a) Zpracovatel projektové dokumentace:

Generální dodavatel dokumentace: **PROJEKT servis spol. s r.o.**

U Elektry 830/2b

198 00 Praha 9

IČO: 49 82 31 41

Subdodavatelé dokumentace: **STOSMOL, s.r.o.**

U Cukrovaru 509/4

400 07 Ústí nad Labem

IČO: 28 69 50 97

SUDOP Brno, spol. s r.o.

Kounicova 26

611 36 Brno

IČO: 44 96 04 17

DIPONT s.r.o.

Libouchec č.p. 505,

403 35 Libouchec

IČO: 286 93 094

NDCON s.r.o.

Zlatnická 10/1582,

Praha 1, PSČ 110 00

IČO: 649 39 511

EMPLA AG spol. s r.o.

Za Škodovkou 305/5, Kukleny,

503 11 Hradec Králové

IČO: 259 96 240

KVINTING spol. s r.o.

Počernická 272/96, Malešice,

108 00 Praha 10

IČO: 41692748

- | | |
|--|---|
| b) <u>Hlavní inženýr projektu:</u> | Ing. Martin Koudelka (číslo ČKAIT: 0202207) |
| c) <u>Zástupce HIPa:</u> | Bc. Michal Munzar |
| d) <u>Specialista části:</u> | Ing. Martin Koudelka |
| e) <u>Zodpovědný projektant části:</u> | Ing. Martin Koudelka (číslo ČKAIT: 0202207) |
| f) <u>Zpracovatel části:</u> | Ing. Milan Diblík |

2. VŠEOBECNÉ ÚDAJE O STAVBĚ

ŽST Turnov leží v km 123,993 trati celostátní dráhy Jaroměř – Liberec (trať je v přilehlých úsecích jednokolejná), v km 104,061 trati celostátní dráhy Praha-Vysočany – Turnov (trať je v přilehlém úseku jednokolejná) a v km 29,222 trati regionální dráhy Hradec Králové hl.n. – Turnov (trať je v přilehlém úseku jednokolejná).

Hlavním cílem stavby je kompletní rekonstrukce ŽST v rámci, které je vyřešeno odstranění úvratových jízd ze směru Jičín.

V ŽST dochází ke zrychlení jízd vlaků v hlavních kolejích, a to na rychlost 65 km/h ve směru Malá Skála – Turnov a zpět, 100 km/h v traťovém úseku Turnov – Sychrov a zpět, 60 km/h ve směru Hrubá Skála – Turnov a zpět a 70 km/h ve směru Příšovice – Turnov a zpět. Rychlosti pro jízdy vlaků vedlejším směrem jsou pak ve většině případů umožněny alespoň pro rychlost 60 km/h do osobní části kolejiště a 50 km/h do nákladní části kolejiště.

Navržené řešení ŽST Turnov vyhovuje jak stávající organizaci dopravy dle dnešního konceptu provozu, tak i cílovému stavu po realizaci stavby dle SP Praha – Mladá Boleslav – Liberec a dalších staveb na základě doložených podkladů od objednatelů dopravy. V rámci zpracování byly vyhotoveny výhledové GVD pro všechny přilehlé tratě a plány obsazení kolejí pro zpracované varianty. Dopravní technologie prokázala potřebu ideálně 6 kolejí s nástupní hranou, přičemž alespoň 4 nástupní hrany musí být průjezdné ve směru Malá Skála – Turnov – Sychrov / Příšovice.

Navržené řešení reflektuje potřeby nákladní dopravy pro tranzitní i obslužné vlaky. Proto jsou zde navrženy 4 dopravní koleje, které vyhoví odklonovým vlakům Nex přepravce Škoda-Auto (620 m) i běžným vlakům nákladní dopravy, přičemž 2 koleje umožní jízdy vlaků ve směru Malá Skála.

Navržené řešení umožňují napojení integrovaného pracoviště OŘ Hradec Králové dvojicí kolejí dle požadavků.

V ŽST jsou k dispozici vnější nástupiště od výpravní budovy, ostrovní nástupiště s jazykovou částí a další ostrovní nástupiště. Traťová kolej ze směru Hrubá Skála je přivedena k oběma kolejím nástupiště č. 3, což zvýší variabilitu provozu. 2 koleje pro nákladní dopravu jsou vloženy mezi nástupiště č. 2 a 3, aby bylo možno dosáhnout požadované délky bez nutnosti rušit přejezd P3182. Další dvojice nákladních kolejí je směřována ze sychrovského zhlaví směrem na Hrubou Skálu a končí před zmíněným přejezdem.

ŽST je vybavena staničním zabezpečovacím zařízením 3. kategorie typu elektronické stavědlo, které bude ovládáno z dopravní kanceláře ŽST Turnov. Realizací stavby dochází k významné úspoře cca 19 provozních zaměstnanců.

V traťovém úseku Hrubá Skála – Turnov je navrženo zabezpečovací zařízení 3. kategorie – automatické hradlo bez oddílových návěstidel. V nákladišti zastávce Karlovice-Sedmihorky je zřízeno pomocné stavědlo pro obsluhu nedalekého přejezdu při posunu Mn vlaku v nákladišti.

Traťový úsek Malá Skála – Turnov bude řešen v rámci související stavby „**Rekonstrukce ŽST Malá Skála**“ včetně zřízení automatického hradla Dolánky.

Součástí jsou také fragmenty GVD na tratích Dvůr Králové nad Labem – Liberec, Železný Brod – Tanvald, Mladá Boleslav – Turnov a Jičín – Turnov, které podrobně mapují možnosti vedení jednotlivých linek po moderní infrastruktuře, tzn. po realizaci uvažovaných staveb v regionu.

3. POPIS STÁVAJÍCÍHO STAVU

Ve stanici ŽST Turnov, kde se ve stávajícím stavu nachází areál údržbové základny OŘ Hradec Králové, je kolem tohoto areálu ze směru od kolejiště provedeno oplocení. Oplocení areálu je z části tvořeno betonovými sloupky s výplní z drátěného pletiva a z části betonovými sloupky s výplní z vlnitého plechu.

4. POPIS NAVRŽENÉHO ŘEŠENÍ

V rámci souvisejícího SO 11-10-01 dojde k odstranění části oplocení areálu údržbové základny OŘ Hradec Králové. Odstranění oplocení bude provedeno v rozsahu nově zřizovaných kolejí č. 301; 301a a 302. V rámci tohoto SO bude vybudováno nové oplocení, které do areálu nově zahrne kolej č. 301a; 302 a výhybku č. 301. Vjezd do areálu po koleji bude zajišťovat nová vjezdová brána, která bude umístěna v oblasti začátku výhybky č. 301.

5. OPLOCENÍ

Nové oplocení bude provedeno v rozsahu dle přílohy „Situace stavby“ tohoto SO. Oplocení je navrženo na 2 úseky. Ve všech úsecích je uvažováno se zřízením nového oplocení v podobě – ocelové sloupky 6/6 cm + betonová podhrabová deska tl. 5 cm výšky 0,2 m, na sloupky budou osazeny plotové dílce ze svařované poplastované sítě výšky 2,0 m. Sloupky budou provedeny ze zinkového jeklového profilu tloušťky stěny 1,5 mm poplastovaným polyuretanovým povrchem barva RAL 7016. Výška celkového oplocení včetně podhrabové desky tak bude 2,2 m. Uchycení sloupků je navrženo do betonového základu. Sloupky budou osazeny do betonové základové patky průměru 200 mm, hl. min 0,8 m pod povrchem terénu z betonu C20/25.

6. VJEZDOVÁ BRÁNA

V místech, kde oplocení křižuje kolejiště, je navržena přes výhybku č. 301 nová vjezdová brána. Nová vjezdová brána bude sloužit k vjezdu kolejových vozidle do OŘ Hradec Králové, nepředpokládá se umístění branky pro samostatný přístup drážních zaměstnanců. Brána bude dvoukřídlová a její ovládání bude manuální. Rám brány bude zhotoven z hliníkových profilů (spoje svařované). Rám bude umístěn na panty, které budou instalovány na zabetonované nosné sloupky brány. Sloupky budou doplněny zátkami proti zatékání vody. Sloupky budou kotveny do betonové základové patky rozměrů 0,8 x 0,8 m, hl. min 1,0 m pod povrchem terénu z betonu C20/25.

Výplň branky bude tvořena 2D plotovým panelem, zamykání brány pomocí zámkové vložky. Odstín provedení brány RAL 7016. Šířka branky 6,1 m, výška 2,0 m

7. PRŮZKUM INŽENÝRSKÝCH SÍTÍ

Pro zpracování DUR bylo zajištěno vyjádření správců inženýrských sítí včetně průběhu stávajících inženýrských sítí v místě stavby. Průběhy veškerých zjištěných sítí jsou zakresleny ve výkresové části dokumentace. Originály vyjádření s vyznačením průběhů sítí jsou založeny u zpracovatele projektové dokumentace, kopie jsou obsahem části dokumentace E.4. „Stanoviska vlastníků veřejné dopravní a technické infrastruktury“.

Před zahájením stavebních prací je nutné zajistit vytyčení podzemních vedení příslušnými správci, po dobu zemních prací v blízkosti trasy bude zajištěn dozor jednotlivých správců sítí.

V ochranných pásmech a v blízkosti zařízení pod napětím se musí učinit opatření proti dotyku nebo přiblížení k částem s nebezpečným napětím. Zejména se jedná o opatření při provozu mechanismů pro zemní práce.

V ochranných pásmech vedení nesmí být (případně je nutný souhlas správců inženýrských sítí) skládky a deponie zemin, a nebudou budovány objekty zařízení stavenišť a výrobní zařízení, a plochy se nebudou používat pro parkování vozidel a mechanismů.

Překládaná a chráněná vedení inženýrských sítí mají rovněž ochranná pásma, jejichž podmínky je nutno respektovat. Požadavky jsou uvedeny v části dokumentace E.4. „Stanoviska vlastníků veřejné dopravní a technické infrastruktury“.

Ochranné pásmo dráhy tvoří prostor po obou stranách dráhy, jehož hranice jsou vymezeny svislou plochou vedenou u dráhy celostátní a u dráhy regionální 60 m od osy krajní koleje, nejméně však ve vzdálenosti 30 m od hranic obvodu dráhy. Obvod dráhy u celostátní dráhy a u regionální dráhy je vymezen svislými plochami vedenými hranicemi pozemků, které jsou určeny pro umístění dráhy a její údržbu (viz Zákon č. 266/1994 „Zákon o drahách“).

8. NAKLÁDÁNÍ S ODPADY

Veškeré odpady, které budou stavbou vyprodukovány, vzniknou v průběhu realizace stavby. Odpady vzniklé při stavbě se budou na jednotlivých místech stavby třídit a odvážet na příslušné zařízení pro nakládání s odpady. Primárně dle zákona č. 541/2020 Sb. o odpadech budou odpady v maximální možné míře recyklovány nebo zpětně využívány na stavbě. Mimo běžných zásad ochrany životního prostředí je nutno zejména zajistit správné nakládání s odpady podle příslušných zákonů a vyhlášek.

Při manipulaci a hospodaření s odpady je nutné řídit se zákonem č. 541/2020 Sb. o odpadech a dále vyhláška č. 8/2021 Sb. „Vyhláška o Katalogu odpadů a posuzování vlastností odpadů (Katalog odpadů)“, vyhláška č. 273/2021 Sb. „Vyhláška o podrobnostech nakládání s odpady“, směrnice SŽ SM096 „Směrnice pro nakládání s odpady“.

Podle katalogů odpadu ze stavby je původce mimo jiné povinen vznik odpadů co nejvíce omezovat a vytvářet předpoklady pro využívání a zneškodňování odpadů. Původce musí s odpady nakládat tak, aby nedošlo k porušení povinností vyplývajících z dalších zvláštních předpisů (zákon č. 372/2011 Sb. o zdravotních službách a podmínkách jejich poskytování v platném znění, zákon č. 254/2001 Sb. o vodách a o změně některých zákonů (vodní zákon) v platném znění, ...).

Ve smyslu zákona č. 541/2020 Sb. o odpadech v platném znění stavba nevyvolává negativní vliv na životní prostředí. Předpokládaný výskyt odpadového materiálu při stavbě je uveden ve výkazu výměr a materiálu.

Veškerý vyzískaný materiál železničního svršku je vlastnictvím SŽ, s.o., ve správě OŘ Hradec Králové. Bude postupováno dle Směrnice SŽDC č. 42 (Hospodaření s vyzískaným materiálem ze železniční dopravní cesty).

U nepoužitelného materiálu bude provedeno rozebrání do součástí, odvezení do výkupu a na skládku, příp. k recyklaci.

Likvidace odpadů:

Primárně dle zákona č. 541/2020 Sb. o odpadech budou odpady v maximální možné míře recyklovány a zpětně využívány na stavbě, nebo sekundárně budou odpady v průběhu stavby ukládány na řízenou skládku či likvidovány prostřednictvím specializované organizace.

Provozem stavby po jejím dokončení žádné další odpady nevznikají.

9. POLOHOVÝ SYSTÉM

Projekt stavby je zpracován v souřadnicovém systému S-JTSK a ve výškovém systému ČJNS-Balt po vyrovnání. Další podrobnosti o pevných bodech v části dokumentace E.5.3 „Geodetické a mapové podklady“.

V Hradci Králové 11/2022

Vypracoval: Milan Diblík